




LEGENDE

-  Contour projet
-  Recul de 100m du projet
-  Limites communales



Source fond IGN, Google Satellite

Version :	01	Coords :	DMS
Nom du projet Concremiers			
Nom de la commune Concremiers			
Nom du dessin DP1: Plan de situation			
2023-05-24	Auteur : MFA	Echelle 1: 25 000	Format : A3



Melvan
2 rue St Etienne
45 000 Orléans