








LEGENDE


Table 2V13

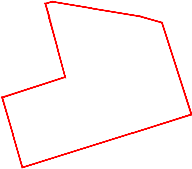
PDL/PTR


Portail

Aire de grutage

Piste interne de 5m

Antenne Free mobile

Contour du projet

Version	01	Coords	Lambert 93
Nom du projet			
Corquilleroy			
Nom de la Commune			
Corquilleroy			
Nom du dessin			
PC2 - Plan de masse du projet			
Date : 21/02/23	Auteur : MFA	Echelle : 1 : 750	Format: A3
		2, rue de Saint-Etienne 45 000, Orléans	