

Plan plantation peupliers

Sous-titre



- Site Natura 2000 Habitats (ZSC)
- Inventaire ZNIEFF2
- Communes
- Forêt
- Parcelle Forestière

Commentaires
Zone à planter ligne bleue



Echelle : 1 : 16000

Auteur : DONDON Julien

15/03/2023

© IGN / ONF : Toute reproduction interdite

Plan plantation peupliers

Sous-titre



- Site Natura 2000 Habitats (ZSC)
- Inventaire ZNIEFF2
- Communes
- Forêt
- Parcelle Forestière

Commentaires
Zone à planter ligne bleue

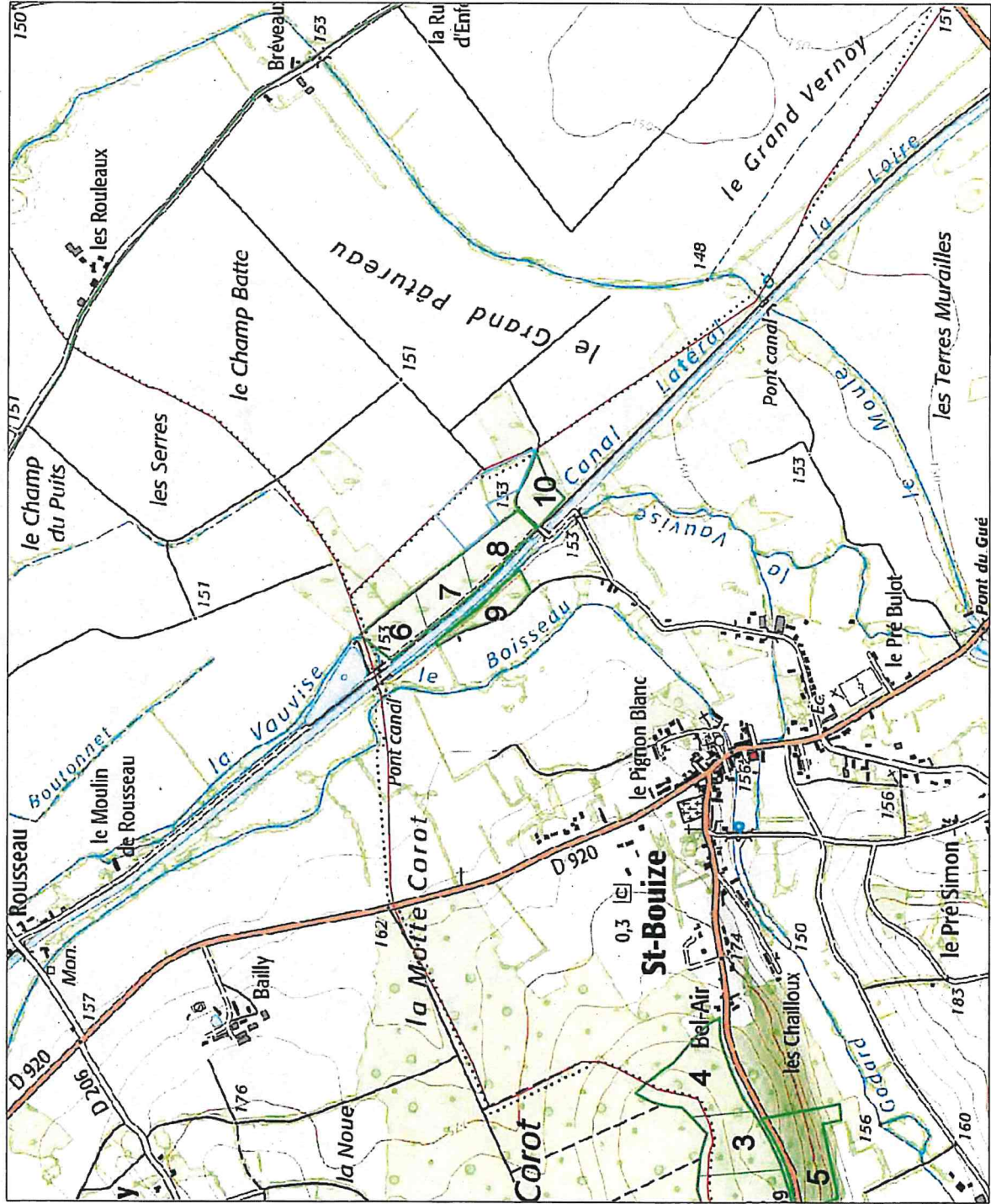


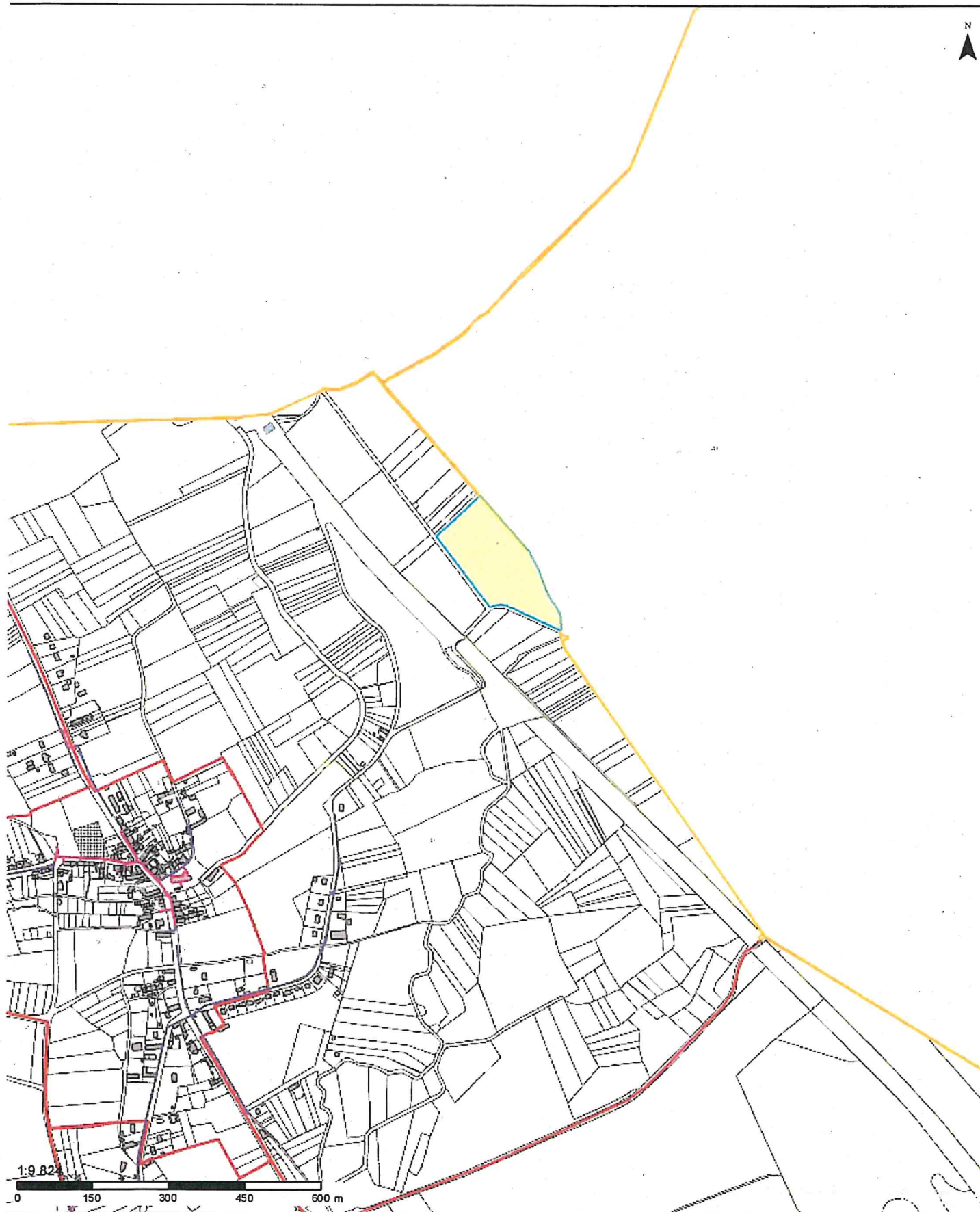
Echelle : 1 : 16000

Auteur : DONDON Julien

15/03/2023

© IGN / ONF : Toute reproduction interdite





Réseaux EP

--- AERIEN NU

— AERIEN TORSADÉ

— SOUTERRAIN

Commune

Commune

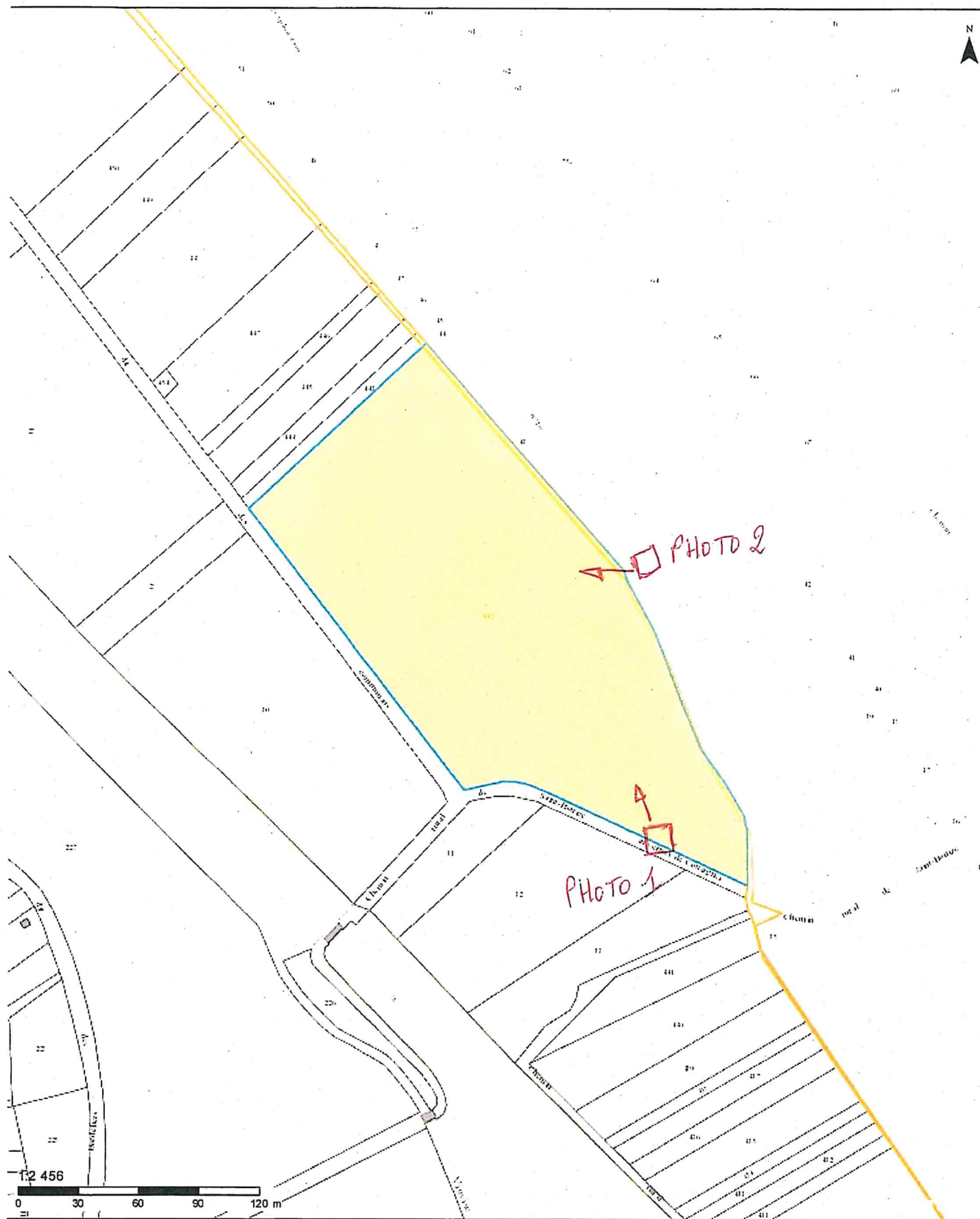
Bâtiments

— Bâtiments durs

--- Bâtiments légers

Réseau hydrographique

Réseau hydrographique



Lanternes	Armoire	Réseaux EP	Commune	Réseau hydrographique
<ul style="list-style-type: none"> CDC COMMUNE PRIVE 	<ul style="list-style-type: none"> CDC COMMUNE PRIVE 	<ul style="list-style-type: none"> AERIEN NU AERIEN TORSADÉ SOUTERRAIN 	<ul style="list-style-type: none"> Commune Bâtiments Bâtiments durs Bâtiments légers 	<ul style="list-style-type: none"> Réseau hydrographique

Avertissement : les informations de Latitude 18 sont indicatives et ne dispensent pas d'effectuer les démarches obligatoires auprès des services compétents
 © DGFIP, Droits réservés Cadastre : Impression non normalisée du plan cadastral informatisé
 SDE18, Eclairage public, Droits réservés : mise à jour en continu
 Le positionnement des ouvrages des réseaux secs (électriques, gaz, éclairage public) et humides (AEP, EU, EPI) est non contractuel. Ne remplace pas la procédure DT/DICT. Ne peut être communiqué à des tiers.

22/03/2023
 Auteur: KMENU

PHOTO 1



PHOTO 2

