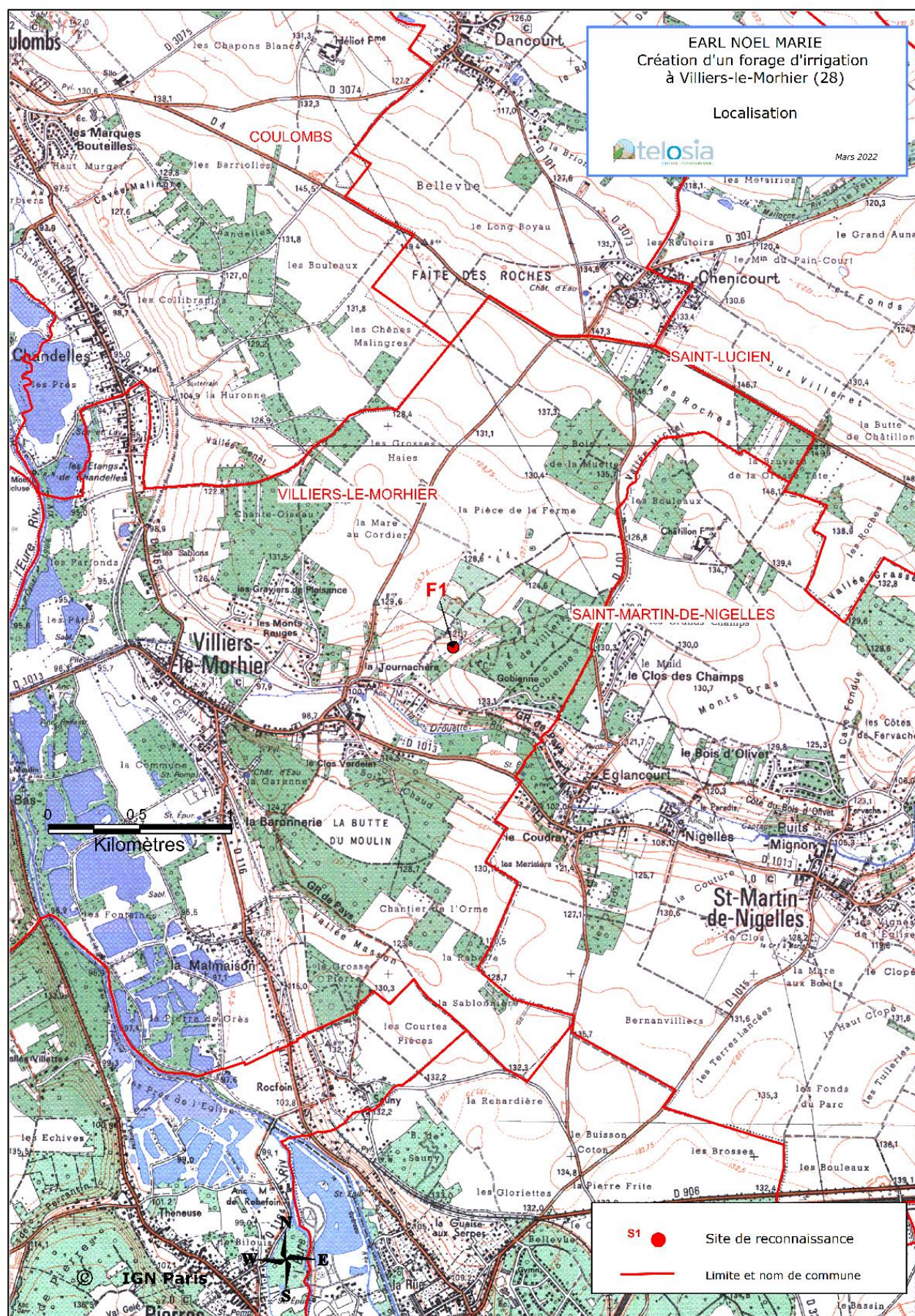


Annexe 2. Plan de situation



Département :
EURE ET LOIR

Commune :
VILLIERS LE MORHIER

DIRECTION GÉNÉRALE DES FINANCES PUBLIQUES

EXTRAIT DU PLAN CADASTRAL

Le plan visualisé sur cet extrait est géré
par le centre des impôts foncier suivant :
SDIF EURE ET LOIR
5 Place de la République 28019
28019 CHARTRES cedex
tél. 0237187083 -fax
sdif.eure-et-loir@dgfiip.finances.gouv.fr

Section : B
Feuille : 000 B 01

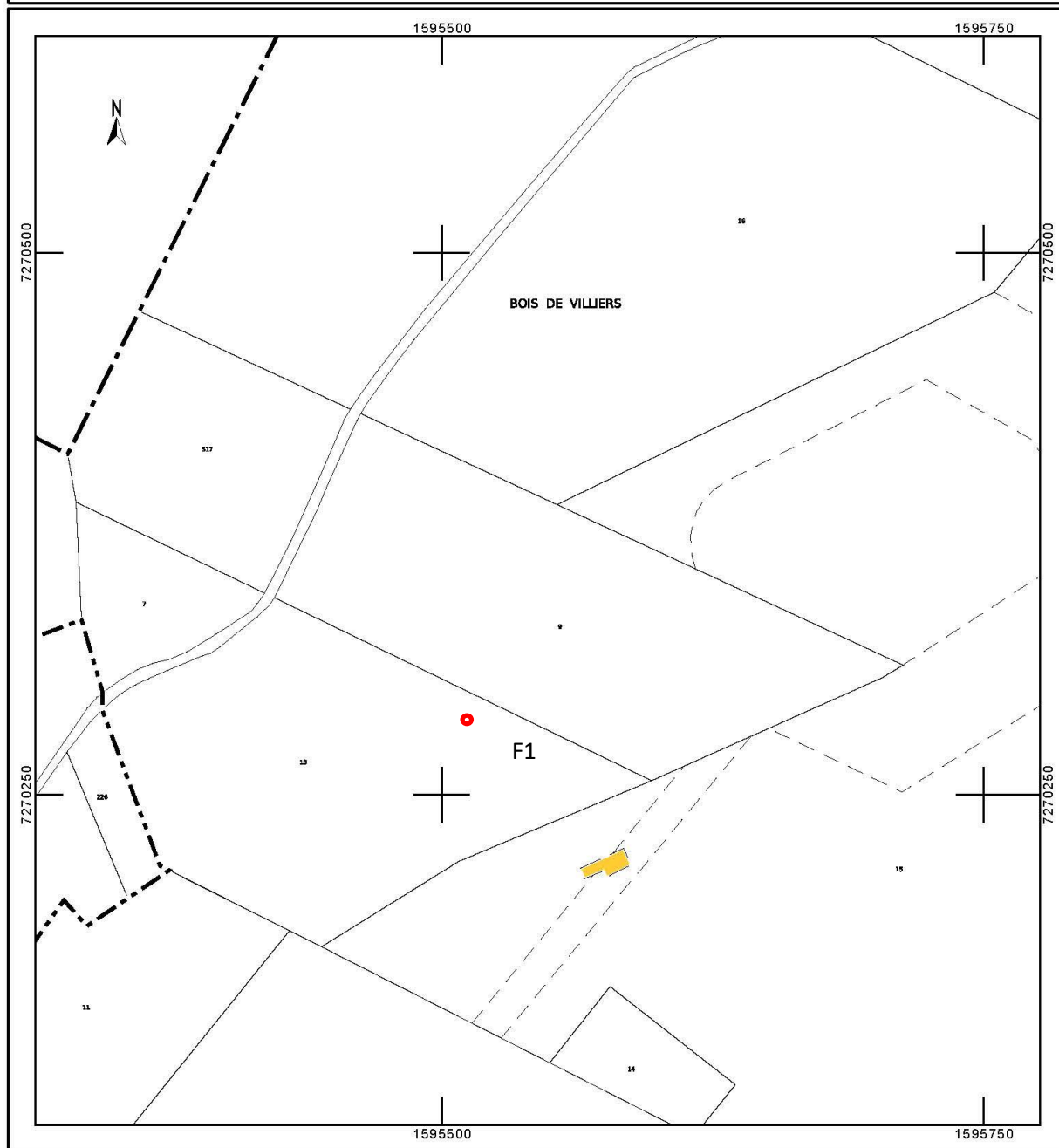
Échelle d'origine : 1/2500
Échelle d'édition : 1/2500

Date d'édition : 01/04/2022
(fuseau horaire de Paris)

Coordonnées en projection : RGF93CC48
©2017 Ministère de l'Action et des
Comptes publics

Cet extrait de plan vous est délivré par :

cadastre.gouv.fr



Annexe 3. Photo satellite et photographies du site



Sondage 1

Photo 1



Photo 2



Photo 3

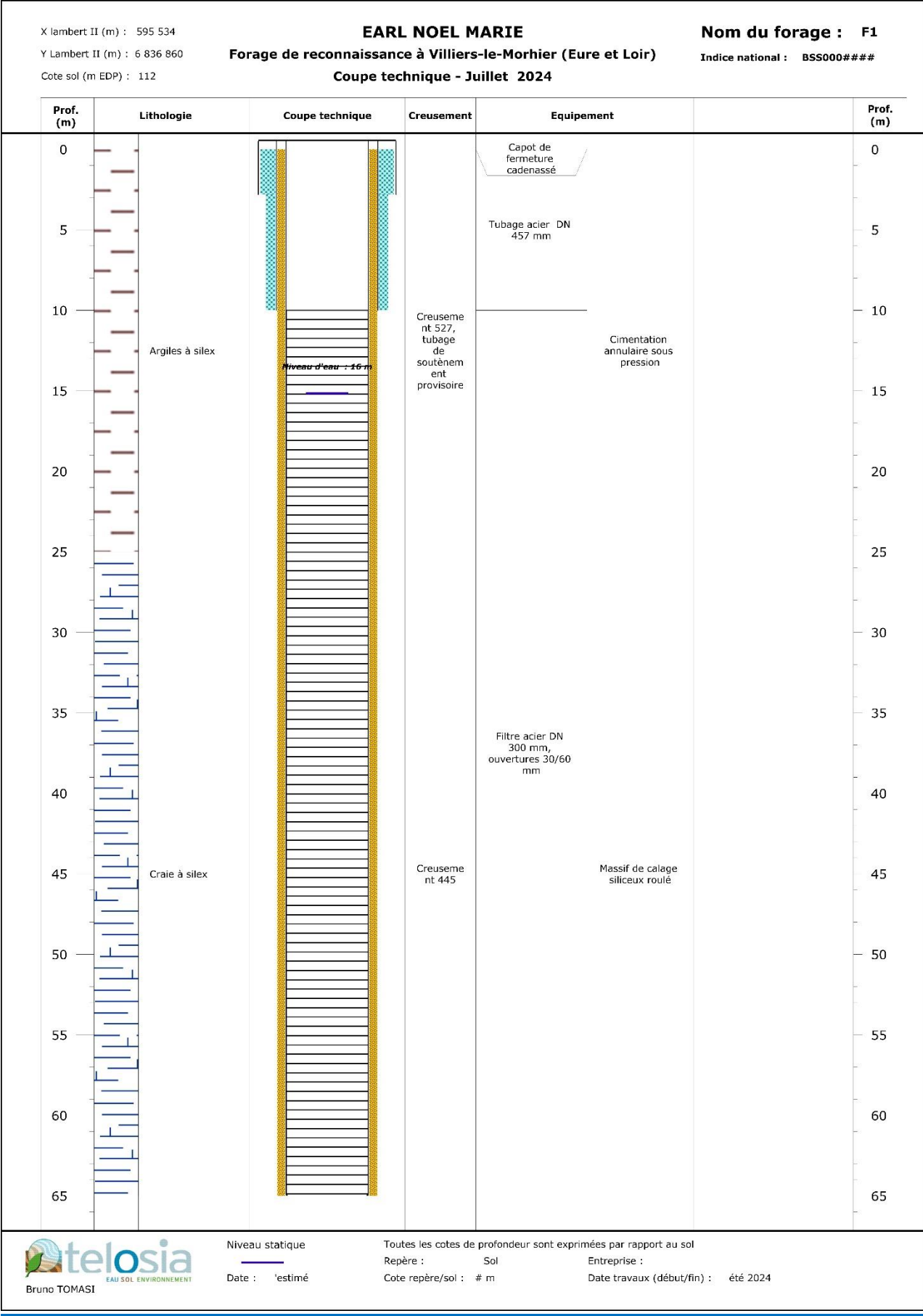


Photo 4



Annexe 4. Plans et descriptifs du projet

Coupe du forage



Plan des parcelles



Terre irrigables et réseau prévisionnel d'irrigation DN 150 mm à 160 mm - 1200 m

Réseau d'irrigation

Canalisations PVC ou alu 150 à 160 mm – PN 16 bars Linéaire total : 1 100 m environ – Pose par creusement à 1 m de profondeur en tranchée de 0,3 m de largeur, enrobage sableux si présence de silex ou de terrain caillouteux, pose d'un grillage avertisseur, comblement par les matériaux de fouille.

Plan du local technique

Description du local :

Surface : 6.25 m²

Matériaux utilisés :

Murs :

Parpaings creux 20/20/50 gris

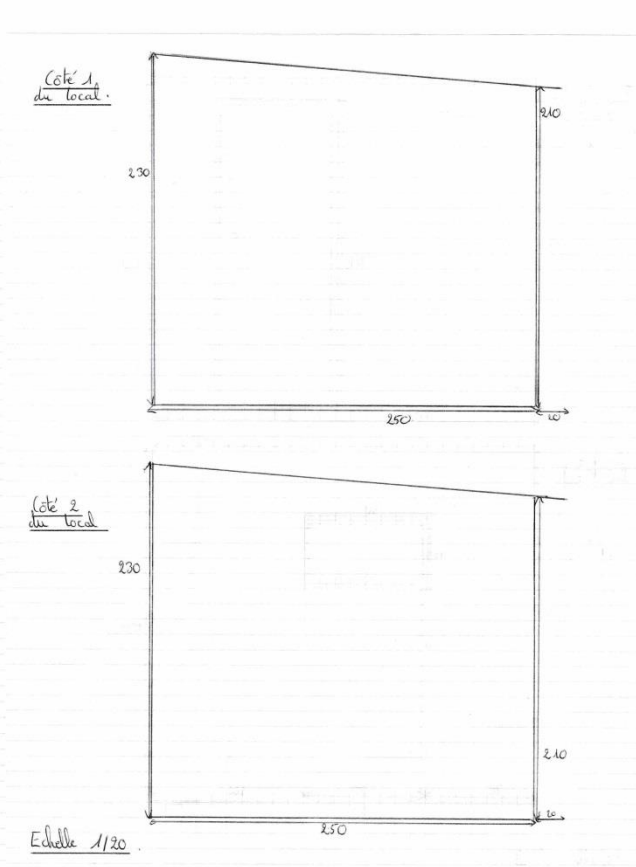
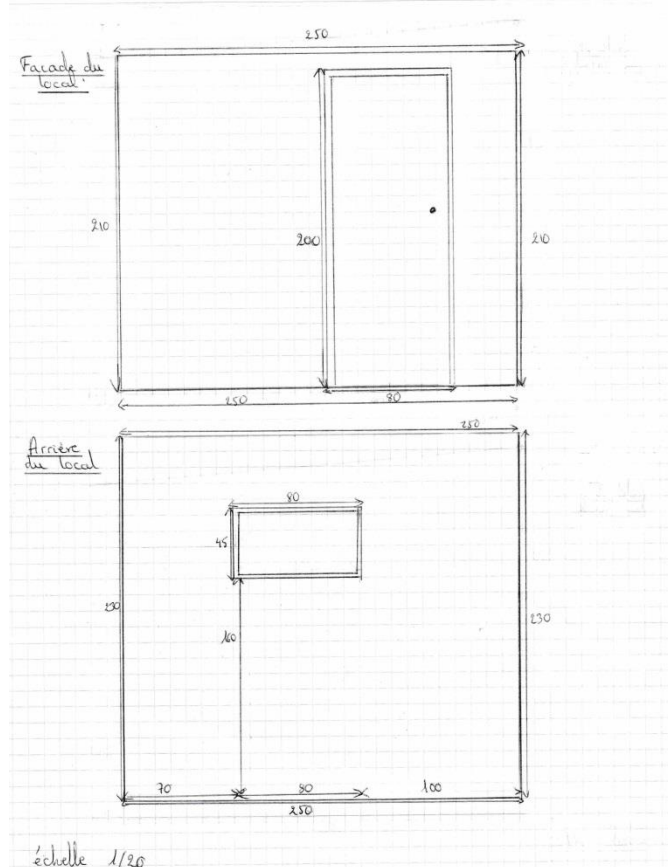
Toit :

Plaques nervurées en acier galvanisé de couleur grise.

Ouvertures :

Porte en acier galvanisé de couleur grise H : 200/189 cm, l : 80 cm de passage, 85 cm en tout.

Fenêtre PVC, abattant 1 vantail de couleur blanche, 45/80 cm.



Annexe 5. Plan des abords du projet

Emprise des implantations possibles de chantier – Géoportail juin 2018



Annexe 6. Zones naturelles protégées – Natura 2000

