

**ARRÊTÉ n°XXXX**  
**PORTANT PROTECTION DES PRAIRIES ET MEGAPHORBIAIES DE SAINT-GILLES ET DU  
BIOTOPE DE PHENGARIS TELEIUS À BENAIS ET BOURGUEIL**

Le préfet d'Indre-et-Loire

**Vu** la directive européenne 92/43/CEE du Conseil de la Communauté Européenne en date du 21 mai 1992 concernant la conservation des habitats naturels ainsi que de la flore et de la faune sauvages ;

**Vu** le code de l'environnement, et notamment les articles L.411-1, L.411-2, R.411-15 à 17 et R.411-17-7 à R.411-17-8 ;

**Vu** l'arrêté du 16 novembre 2001 modifié relatif à la liste des types d'habitats naturels et des espèces de faune et de flore sauvages qui peuvent justifier la désignation de zones spéciales de conservation au titre du réseau écologique européen Natura 2000 ;

**Vu** l'arrêté ministériel du 24 mars 2014 portant désignation du site Natura 2000 Zone Spéciale de Conservation « Complexe du Changeon et de la Roumer » ;

**Vu** l'arrêté ministériel du 23 janvier 2009 portant approbation du DOCOB du site Natura 2000 « Complexe du Changeon et de la Roumer » ;

**Vu** l'arrêté interministériel du 23 avril 2007 fixant la liste des insectes protégés sur l'ensemble du territoire ;

**Vu** l'arrêté du 19 décembre 2018 fixant la liste des habitats naturels pouvant faire l'objet d'un arrêté préfectoral de protection des habitats naturels en France métropolitaine ;

**Vu** la note technique du 8 janvier 2020 relative aux arrêtés préfectoraux de protection de biotope et d'habitats naturels, en particulier la fiche 4 consolidant la liste des habitats naturels pouvant faire l'objet d'un arrêté de protection des habitats naturels ;

**Vu** l'arrêté du 19 décembre 2018 fixant les modalités de présentation et la procédure d'instruction des demandes de dérogations aux interdictions fixées par arrêté préfectoral de protection des habitats naturels ;

**Vu** le plan de gestion du Conservatoire d'Espaces Naturels du site « Le Paluau » approuvé en conseil scientifique le X/X/XXXX

**Vu** l'Obligation Réelle Environnementale signée entre la Communauté de Communes Touraine Ouest Val de Loire et le propriétaire de la parcelle ZA0018

**Vu** le Plan National d'Actions en faveur des papillons de jour (2018-2028) et sa déclinaison régionale validée par le Conseil scientifique régional du patrimoine naturel Centre-Val de Loire le 10 décembre 2019 ;

**Vu** l'avis des communes de BENAIS et BOURGUEIL en date du X/X/2024 ;

**Vu** la synthèse de consultation du public effectuée du xx au xx ;

**Vu** l'avis du Président de la Chambre d'agriculture d'Indre-et-Loire en date du XX/XX/XXXX ;

**Vu** l'avis du CSRPN du xx/xx/xx ;

**Vu** l'avis de la Commission Départementale de la Nature, des Paysages et des Sites en date du xxxxxx ;

**Considérant** l'arrêté interministériel du 23 avril 2007 fixant la liste des insectes protégés sur l'ensemble du territoire ;

**Considérant** l'arrêté du 19 décembre 2018 fixant la liste des habitats naturels pouvant faire l'objet d'un arrêté préfectoral de protection des habitats naturels en France métropolitaine ;

**Considérant** l'importance de la conservation des prairies humides et milieux oligotrophes, habitats d'intérêt communautaire menacés et en régression

**Considérant** que *Phengaris teleius* est une espèce classée vulnérable en Europe et en France, et en danger critique d'extinction sur la liste rouge des Lépidoptères de la Région Centre-Val de Loire ;

**Considérant** que la population d'Azuré de la Sanguisorbe de la vallée du Changeon constitue un enjeu majeur de conservation à l'échelle régionale ;

**Considérant** la délimitation du périmètre et la cartographie des habitats figurant en annexes 1,2 et 3 du présent arrêté ;

**Considérant** la liste des espèces patrimoniales présentes sur le site figurant en annexe 4 ;

**Considérant** qu'à ce titre, il est nécessaire de mettre en œuvre des mesures conservatoires sur ces stations ;

**Considérant** que les activités en place sur les parcelles visées dans l'arrêté ont été prises en compte pour l'élaboration des mesures sous-citées ;

Sur proposition du directeur départemental des territoires d'Indre-et-Loire

## **ARRÊTE**

### **Article 1<sup>er</sup> : Périmètre concerné**

Les mesures prises dans le présent arrêté sont applicables sur le secteur de Saint-Gilles situé sur les communes de Bourgueil et de Benais. Ces sites sont délimités, conformément aux plans annexés au présent arrêté et concernent les parcelles suivantes :

#### **Commune de Bourgueil :**

- Section A - Parcelle n° 0255

#### **Commune de Benais :**

-Section ZA - Parcelle n°0022

- Parcelle n°0020 sur les habitats éligibles à la création d'un Arrêté de Protection des Habitats Naturels mentionnés ci-dessous et conformément à la cartographie en annexe 3

- Parcelle n°0018 : périmètre de la parcelle identique excepté une bande d'exclusion de 10 m au Nord entre la délimitation de la parcelle ZA0019 et ZA0018, correspondant aux points GPS suivants : XXXXXXXXXXXX

-Section ZB - Parcelle n°0007

La surface totale couverte par l'arrêté est de 12,94 ha.

**Les habitats protégés au titre du présent arrêté sont :**

<b>Intitulé de l'habitat sous la typologie Natura 2000</b>	<b>Équivalence EUNIS</b>	<b>Habitats éligibles à l'APHN cités dans la note technique du 8 janvier 2020</b>
6510 : Prairies de fauche de basse altitude ( <i>Alopecurus pratensis</i> , <i>Sanguisorba officinalis</i> )	E2.22	6510 : Prairies de fauche de basse altitude ( <i>Alopecurus pratensis</i> , <i>Sanguisorba officinalis</i> )
6430-1 : Mégaphorbiaies mésotrophes collinéennes	E5.412	6430 : Mégaphorbiaies hygrophiles d'ourlets planitiaires et des étages montagnard à alpin

## **Article 2 : Mesures réglementaires**

Afin de préserver les habitats naturels du site défini à l'article 1 et de limiter les activités anthropiques susceptibles de porter atteinte à la bonne conservation de la population d'Azuré de la Sanguisorbe et de ses habitats, sont interdits en tout temps sauf mention contraire :

- L'abandon ou le déversement d'ordures ou de déchets de quelque nature que ce soit, ou tout autre produit exogène, substance ou matériau susceptible de nuire à la qualité de l'eau, de l'air, du sol ou du site ;
- L'utilisation de produits phytosanitaires, ou de pesticides de quelque nature qu'ils soient ;
- Le retournement ou le travail du sol ;
- La plantation de boisements même sans travail du sol ;
- La mise en culture ou toute plantation même sans travail du sol ;
- Les travaux de drainage, de creusement de fossés, de carrière ou tout autre travaux susceptibles de modifier le caractère humide de la zone ;
- L'allumage de feu et l'écobuage.
- Activités de camping et de bivouac ou tout autre forme dérivée
- Le pâturage sur la période du 1er juin au 15 septembre ;
- La fauche du 1er juin au 15 septembre ; néanmoins, dans le cas de parcelles à usage agricole professionnel (activité économique agricole exclusivement), une fauche motivée pourra être tolérée dans cette période sous réserve d'en informer la Direction Départementale des Territoires d'Indre-et-Loire et l'animation Natura 2000 du site «Complexe du Changeon et de la Roumer » à minima par mail ;

- L'épandage d'engrais chimique, la fertilisation (hors apport par pâturage)
- La circulation des véhicules de quelque nature qu'ils soient exceptions faites des interventions agricoles ou de gestion liées au maintien des habitats visés dans l'article 1 du présent arrêté.

### **Article 3 : Dispositions dérogatoires**

Par dérogation aux dispositions de l'article 2, les interdictions édictées ne s'appliquent pas dès lors que sont mises en œuvre des opérations de police ou de mise en sécurité des biens et des personnes et aux opérations liées à la santé publique.

D'autres dérogations à ces interdictions pourront être délivrées au cas par cas après soumission d'une demande à la Direction Départementale des Territoires d'Indre-et-Loire dans les dispositions prévues par l'article R.411-17-8 du Code de l'environnement et l'arrêté du 19 décembre 2018 fixant les modalités de présentation et la procédure d'instruction des demandes de dérogations aux interdictions fixées par arrêté préfectoral de protection des habitats naturels.

### **Article 4 : Panneautage**

Afin d'informer les usagers du site et ayants-droits, des panneaux de signalisation reprenant le numéro de l'arrêté et indiquant les activités réglementées précisées par l'article 2 seront apposés sur le site.

### **Article 5 : Sanctions**

Seront punis des peines prévues aux articles L.415-3 et R.415-1 du Code de l'Environnement les infractions aux dispositions du présent arrêté.

### **Article 6 : Publicité**

Le présent arrêté sera publié au Recueil des actes administratifs des services de l'Etat dans le département d'Indre-et-Loire et affiché dans les communes de Benais et Bourgueil.

Il sera également publié dans deux journaux locaux diffusés dans tout le département et notifié à tous les propriétaires.

### **Article 7 : Voies de Recours**

Le présent arrêté est susceptible, dans un délai de deux mois à compter de sa notification ou de sa publication de faire l'objet :

- d'un recours gracieux devant le préfet d'Indre-et-Loire ;
- d'un recours hiérarchique devant le ministre devant le Ministre de l'Intérieur

- d'un recours contentieux devant le tribunal administratif d'Orléans – 28, rue de la Bretonnerie – 45057 Orléans Cedex 1 par voie postale ou par voie dématérialisée via « télérecours citoyen » accessible sur le site Internet [www.telerecours.fr](http://www.telerecours.fr).

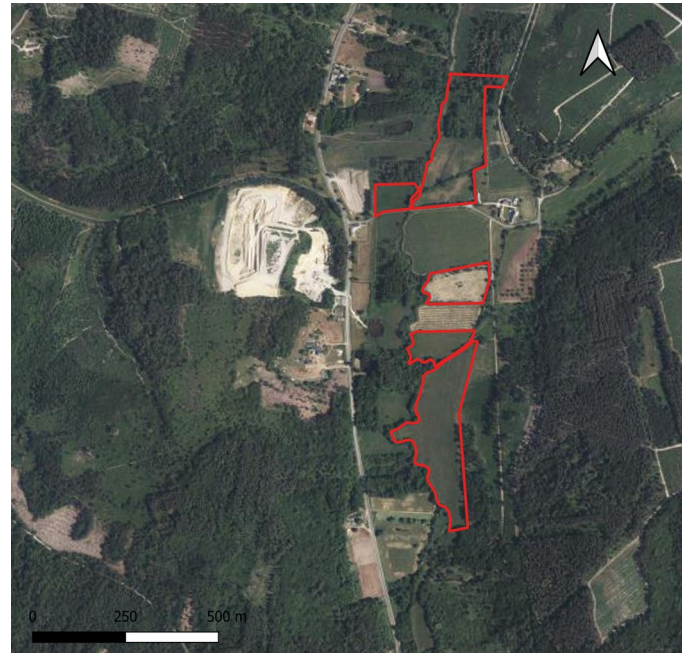
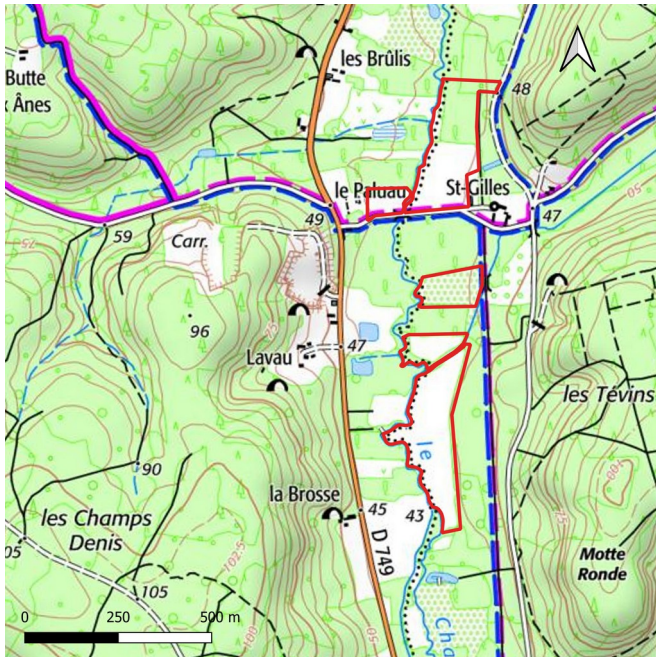
#### **Article 8 : Exécution**

La Secrétaire générale de la préfecture d'Indre-et-Loire, la directrice départementale des territoires d'Indre-et-Loire, le chef du service départemental de l'Office Français de la Biodiversité, sont chargés de l'exécution de la présente décision qui sera insérée au Recueil des Actes Administratifs du département d'Indre-et-Loire.

Tours, le xx xxxxxxx 2024

## Annexe 1 de l'arrêté XXXX

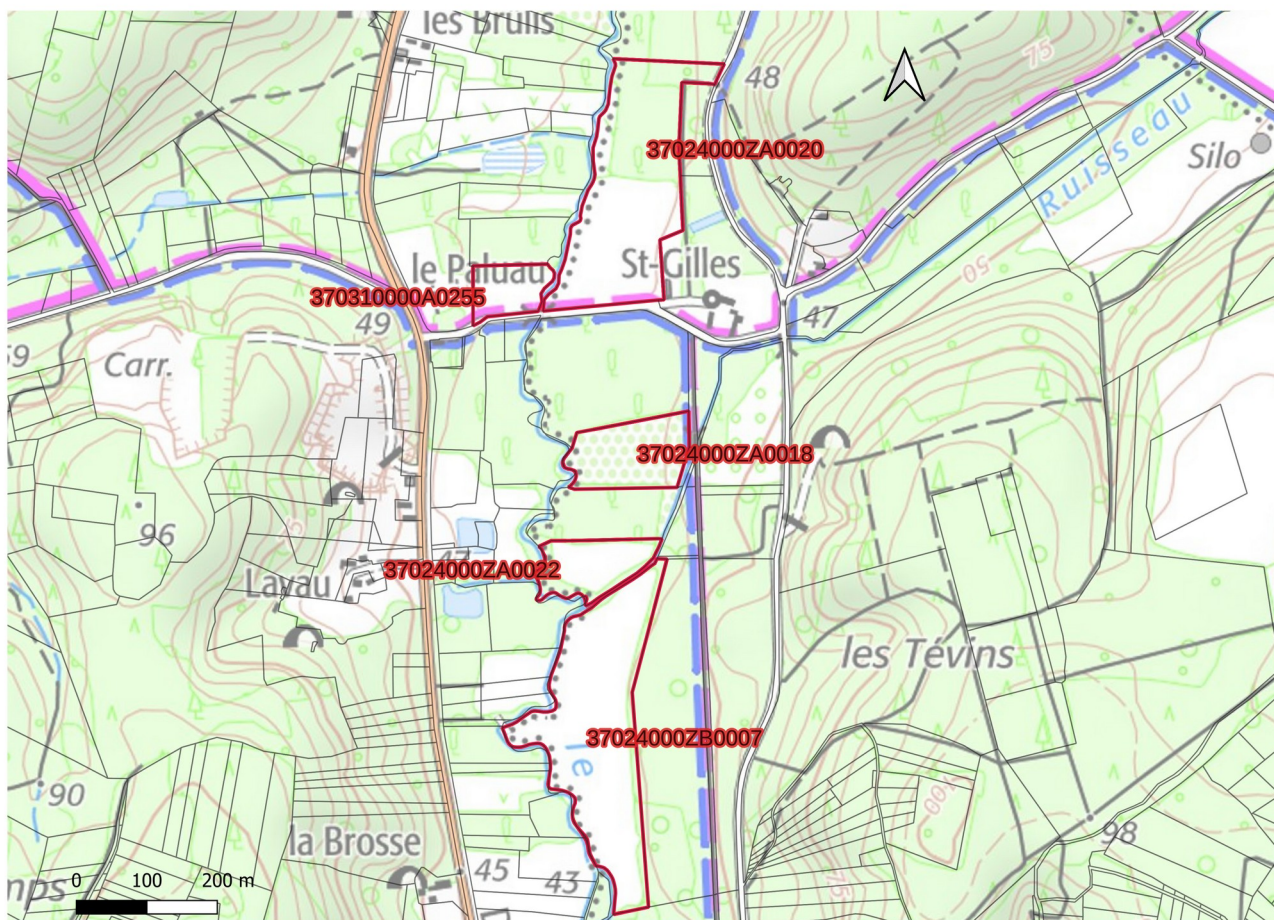
**Périmètre de l'arrêté préfectoral portant protection du biotope et des habitats favorables à *Phengaris teleius* : prairies et mégaphorbiaies à Sanguisorbe de Benais**





## Annexe 2 de l'arrêté XXX

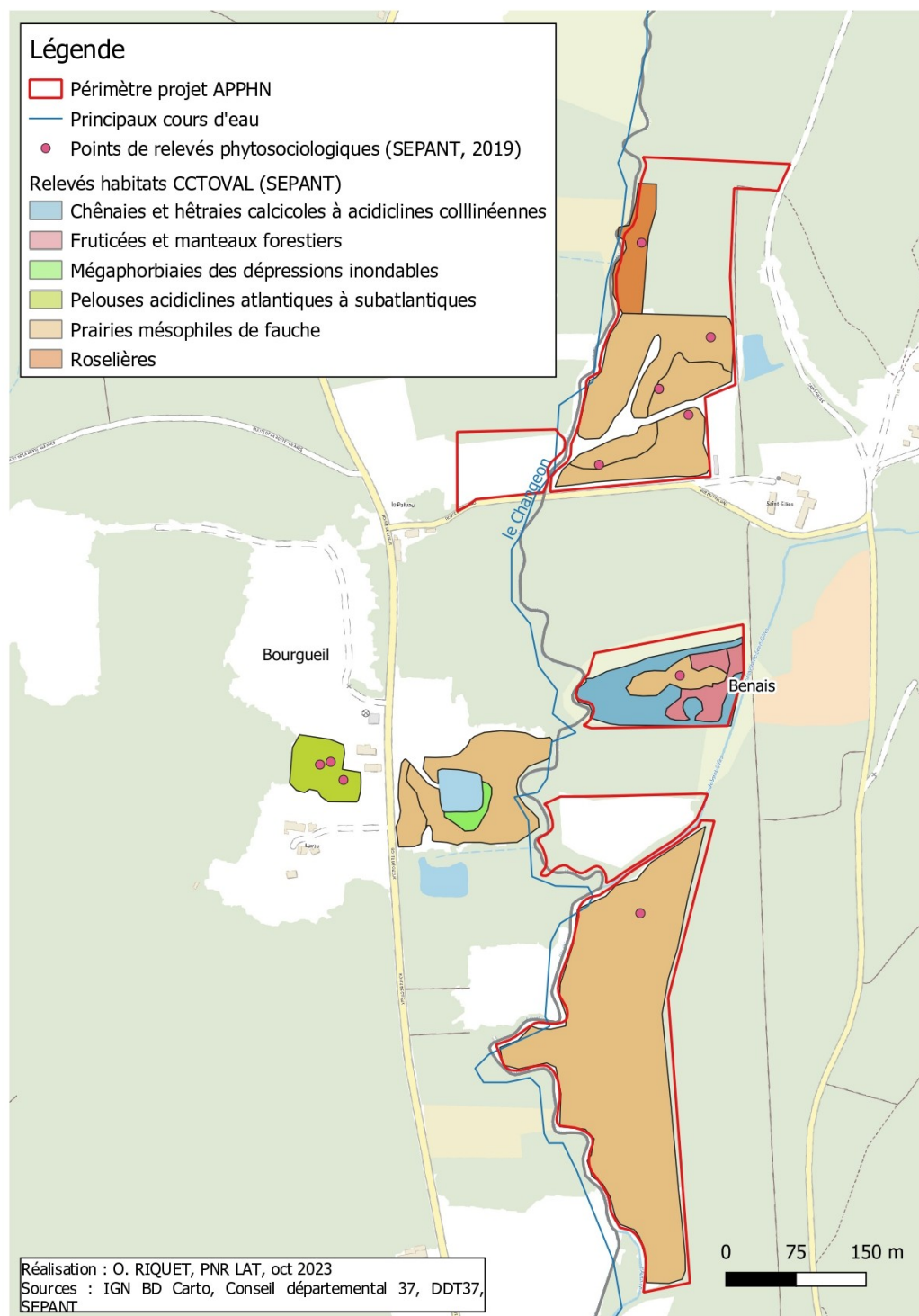
### Parcelles cadastrales concernées par le présent arrêté





### Annexe 3 de l'arrêté XXXX

**Cartographie des habitats naturels présents sur le périmètre du présent arrêté  
(en attente d'harmonisation des cartographies disponibles pour le site et sous réserve  
d'actualisation)**



#### Annexe 4 de l'arrêté XXXX

##### Liste des espèces patrimoniales inventoriées sur le périmètre du présent arrêté

Nom	Protection	Liste rouge Régionale	Déterminante ZNIEFF
<b><i>Phengaris teleius</i></b>	N	CR	Oui
<i>Heteropterus morpheus</i>		NT	Oui
<i>Mecostethus parapleurus</i>		EN	
<b><i>Samolus valerandi</i></b>	R	LC	Oui
<b><i>Sanguisorba officinalis</i></b>	R	LC	Oui