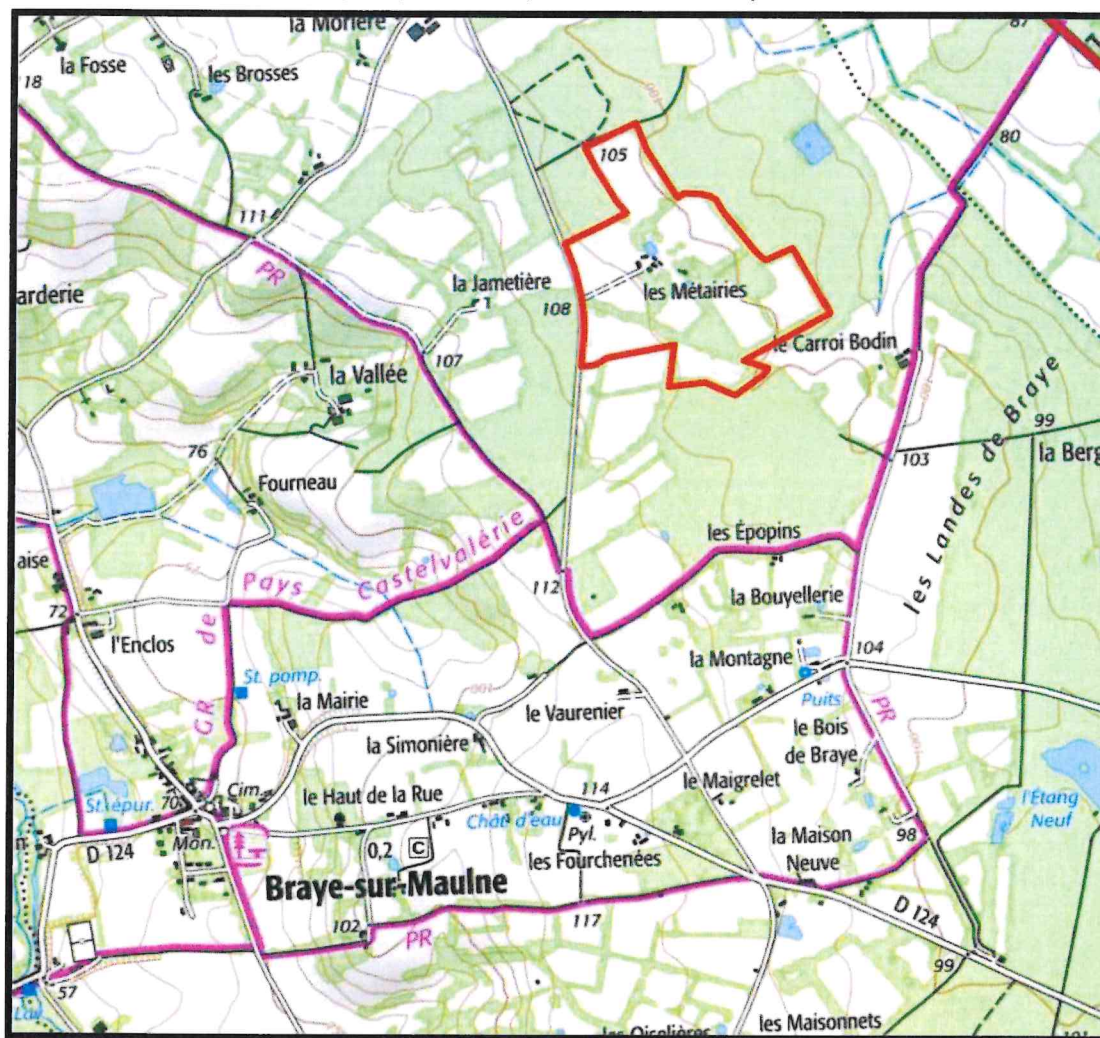




CABINET LORNE
EXPERT FORESTIER







PLAN DE LOCALISATION DES BOISEMENTS COMPENSATEURS DES METAIRIES

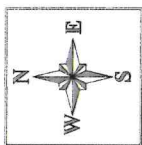
Emprise générale sur fond IGN (extrait Géoportail)



Boisement compensateur des Métaïres
SCI HEMATITE
 (Surface totale: 19 ha 67)

Légende

-  Ilots de boisement
-  Cours d'eau
-  Portail d'accès
-  Emprise des parcelles cadastrales
-  Parcelle sur BRAYE SUR MAULNE
-  Périmètre des clôtures de protection



Reproduction et diffusion interdites
 Etabli le 22 décembre 2022



Photographies de la zone d'implantation - 30/09/2024
Série 1





Série 2



Série 3





Série 4



Série 5





Série 6





Emplacement des prises de vue



Source : Géoportail