


Annexe 2. Plan de situation



Annexe 3. Photo aérienne et photographies du site





1



2



3



4



5

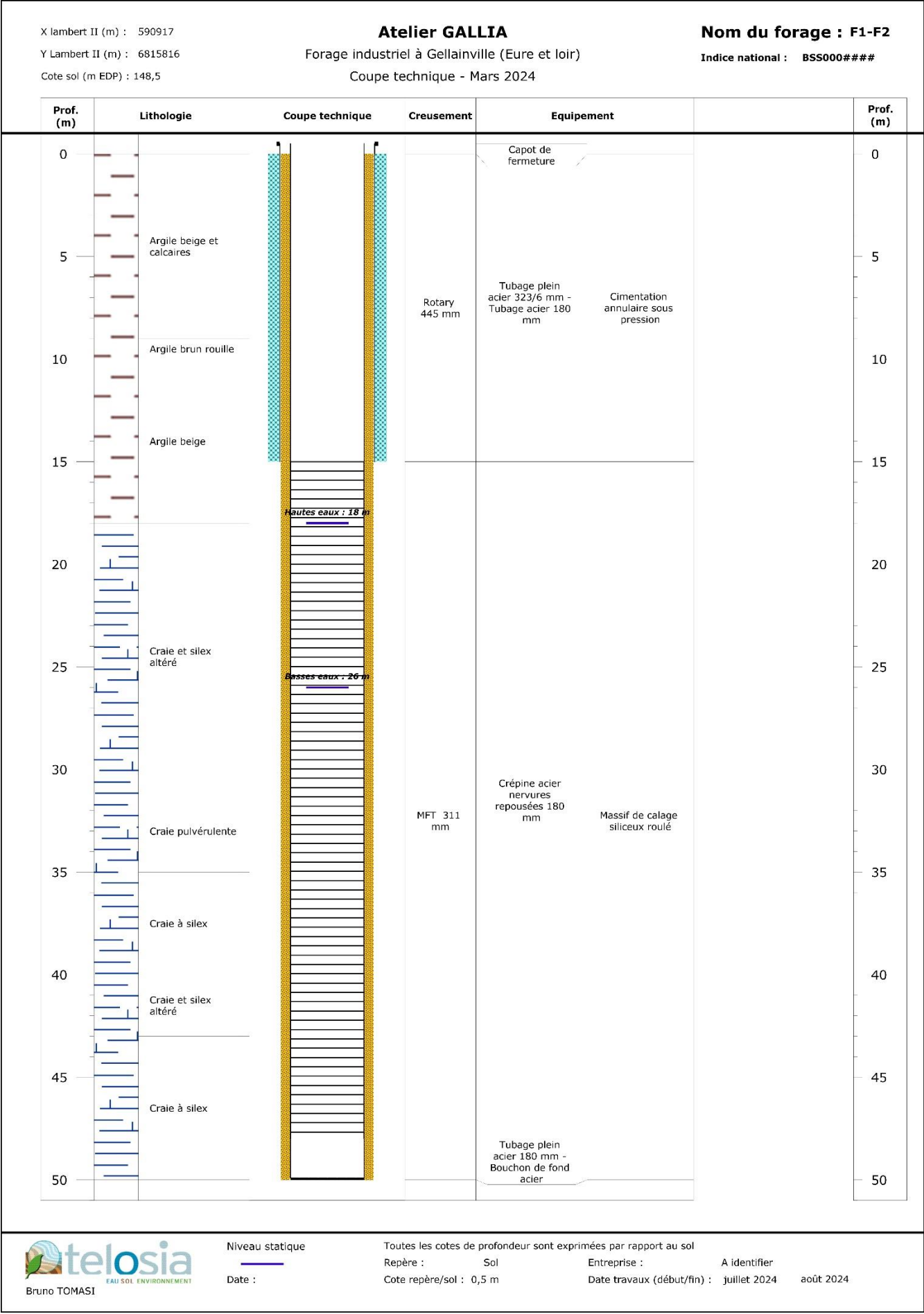


6



Annexe 4. Plans et descriptifs du projet

Coupe des deux forages



Plan et caractéristique du réseau

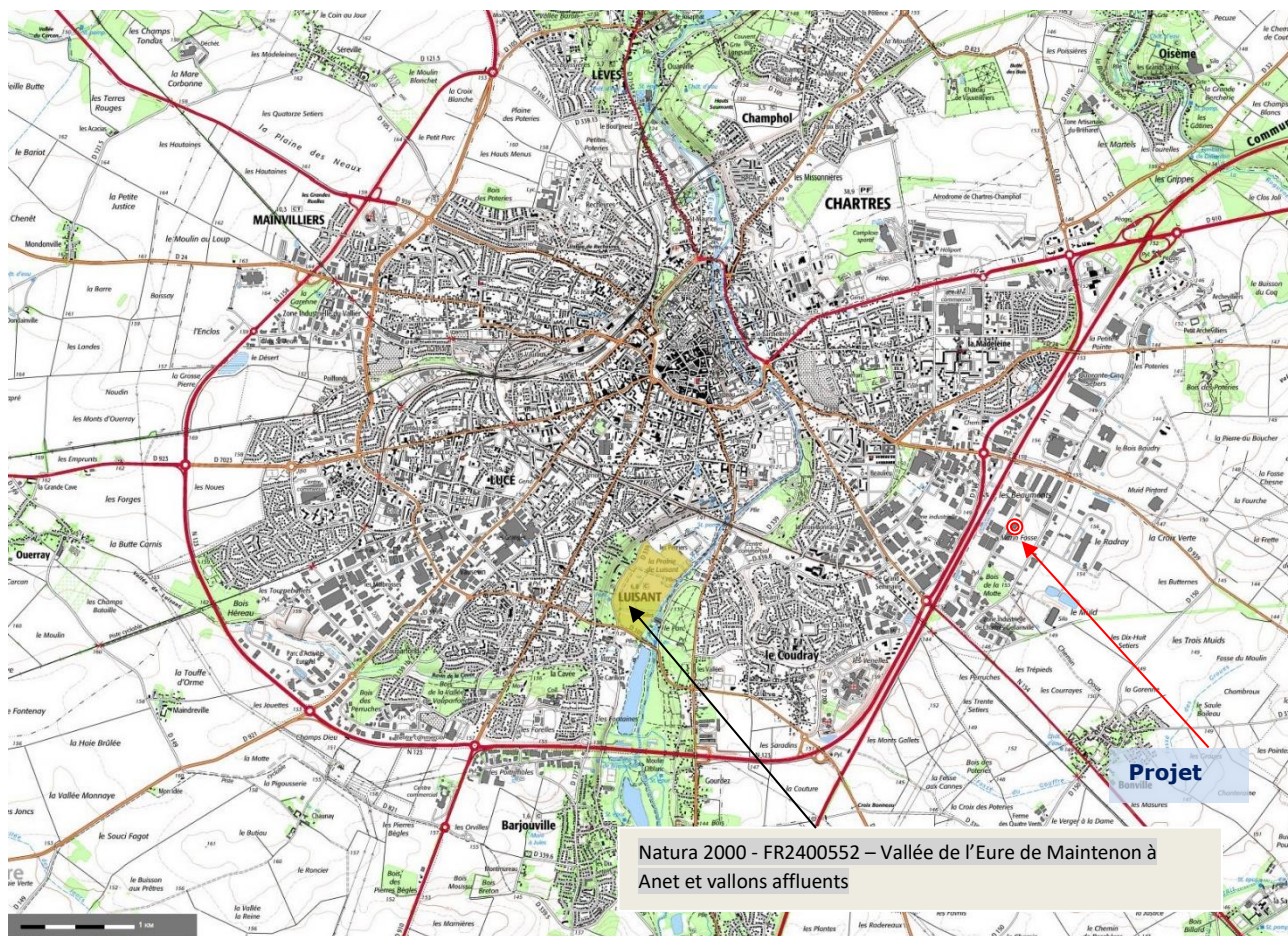
Le réseau prévu se limite à approvisionner le bâtiment où se situent les forages

Annexe 5. Plan des abords du projet

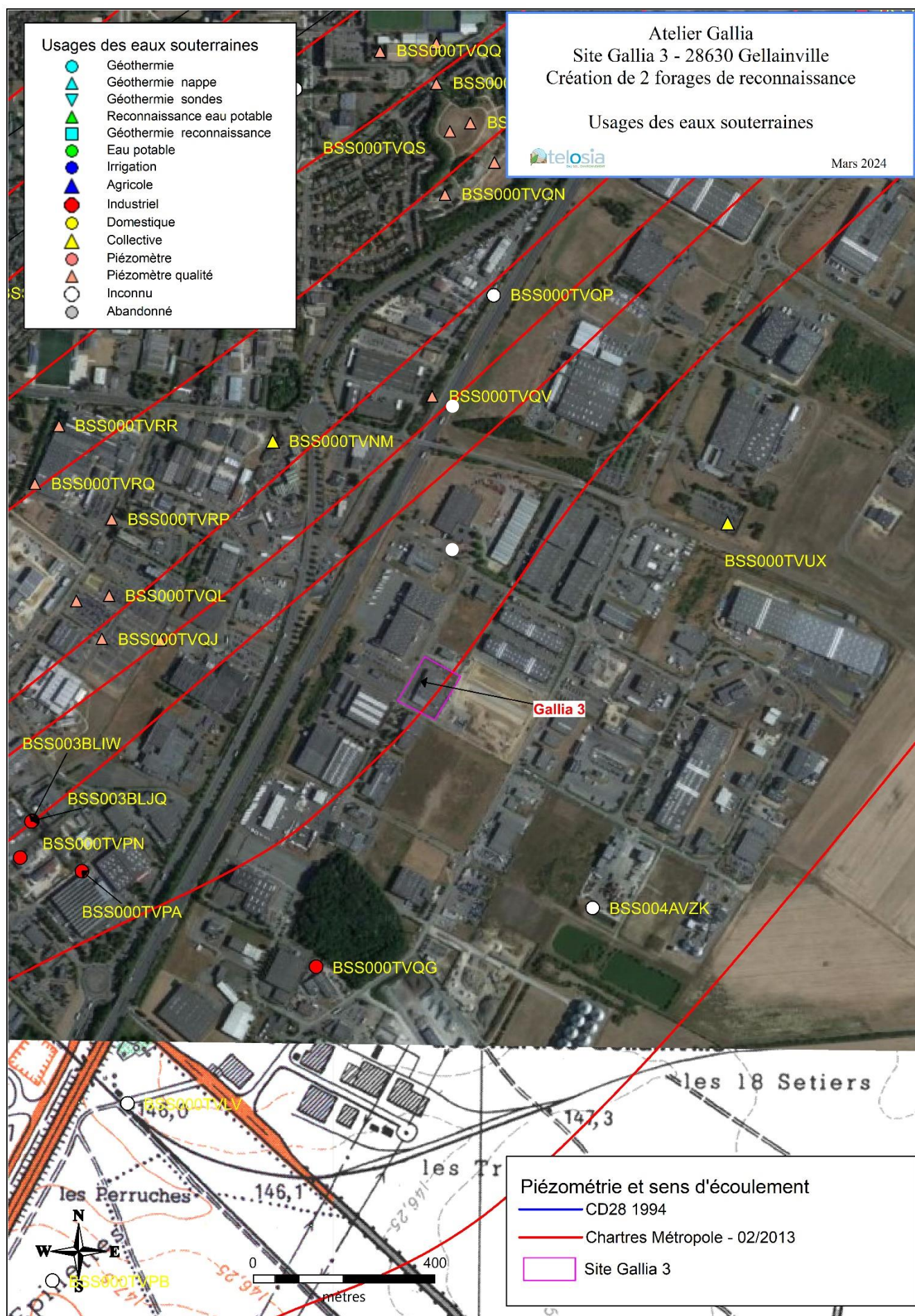
Emprise de l'implantations du chantier



Annexe 6. Zones naturelles protégées – Natura 2000



Annexe 7. Usages des eaux souterraines



Annexe 8. Incidences

