



# Annexes graphiques

Dossier examen au cas par cas

Octobre 2024



Métropole d'Orléans



**SCE**  
Aménagement  
& environnement

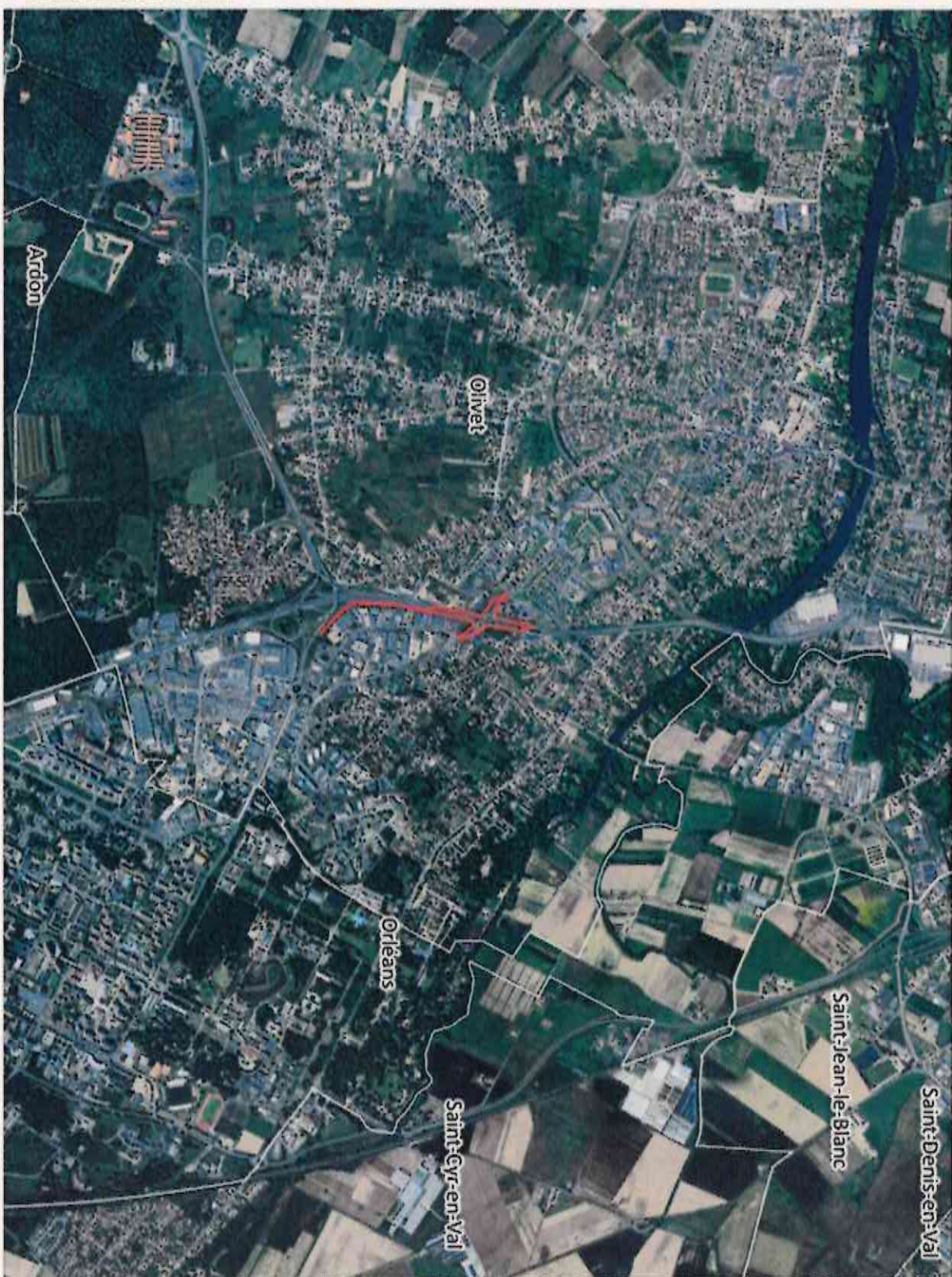
# Table des matières

- Annexe 3 – Plan de situation 1/25000
- Annexe 4 – Reportage photographique
- Annexe 5 – Plan du projet
- Annexe 6 – Plan des abords du projet / emprise projet
- Annexe 7 – Localisation des sites Natura 2000
- **Autres annexes volontairement transmises :**
  - Plan du périmètre patrimoine mondial de l'UNESCO
  - Principes de gestion des eaux pluviales
  - Occupation des sols : CORINE Land Cover
  - Plan des pistes cyclables actuelles



# Plan 1/25000e

 Emprise projet  
 communes  
 Google Satellite



SCE

Auteur : MORGAN  
Adapté (SCE)

Date : 05/03/2024 Carrefour-du-Larn.qxd

Sources : IGN-SD TOPO 2024

A

1:25 000  
Format: A4

0 125 250 m



## Points de vue photographiques


-  Emprise projet
-  communes
-  Google Satellite
-  Points de vue photos



Carrefour du Lany  
Commune d'Olivet (45)




1



2



3



4




5





6



7



8



9



10



11



12



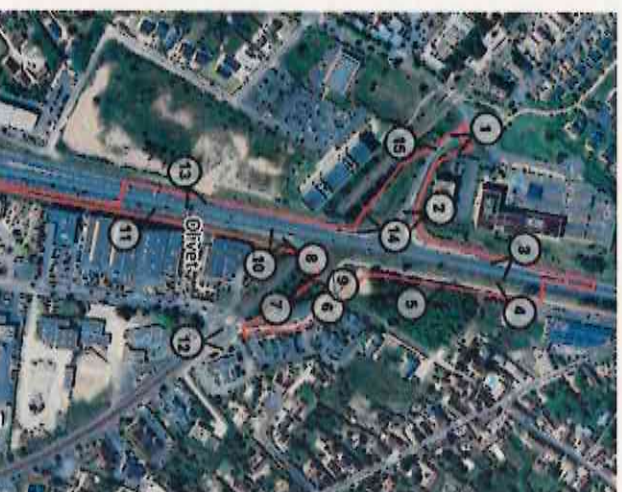
13



14



15





## Plan du projet

 Emprise projet  
 Communes  
 Google Satellite

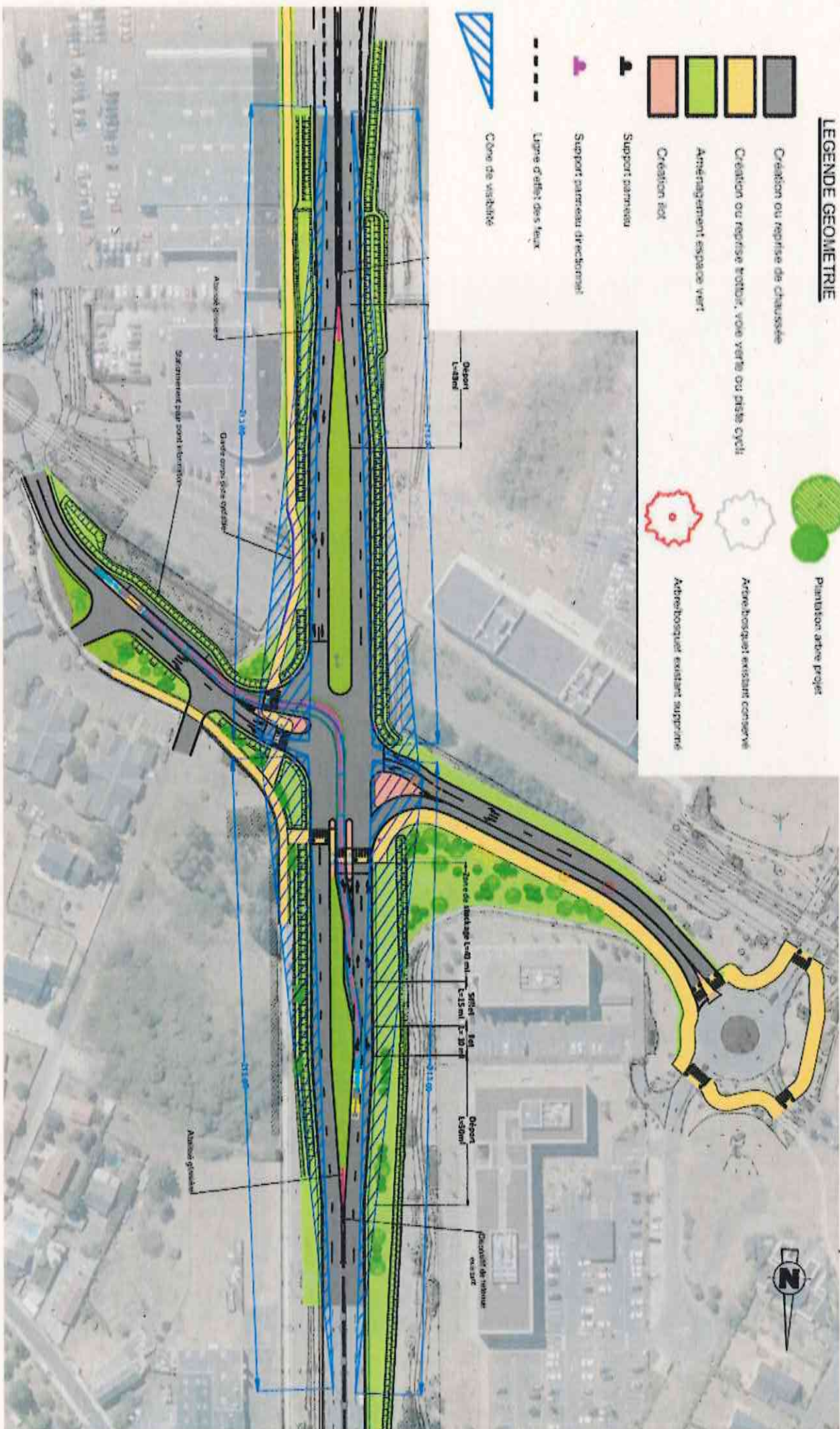




# Annexe 5 (bis) – Plan du projet (zoom)

## LEGENDE GEOMETRIE

- |   |   |   |                                 |
|---|---|---|---------------------------------|
|  | Création ou reprise de chaussée                         |  | Plantation arbre projet         |
|  | Création ou reprise trottoir, voie verte ou piste cyclé |  | Arbre/bosquet existant conservé |
|  | Aménagement espace vert                                 |  | Arbre/bosquet existant supprimé |
|  | Création trot   |   |                                 |
|  | Support panneau   |   |                                 |
|  | Support panneau directionnel                            |   |                                 |
|    | Ligne d'effet des feux                                  |   |                                 |
|     | Cône de visibilité                                      |   |                                 |





## Emprise projet

-  Emprise projet
-  communes
-  Google Satellite



Carrefour du Larry  
Commune d'Olivet (45)



 SCE

Auteur : MORGAN  
Adjoint (SCE)

Date : 05/03/2024

Carrefour-du-Larry.qgz

Sources : IGN BD TOPO 2024



1:5 000  
Format A4

0 25 50 m



## Plan des abords proches - 1

Emprise projet

communes  
Google Satellite



Carrefour du Lamy  
Commune d'Olivet (45)

SCe

Auteur : MORGAN  
Date : 07/08/2024  
Carrefour du Lamy 032

Sources : IGN SD TOPO 2024


1:2 000  
Format A4

0 10 20 m



Plan des abords proches - 2

- Emprise, projet
- communes
- Google Satellite



Carrefour du Lorry  
Commune d'Olivet (45)



## Sites Natura 2000

- Sites Natura 2000 (Directive Oiseaux)
- Sites Natura 2000 (Directive Habitats)
- Emprise\_projet
- communes
- Google Satellite



Carrefour du Lany  
Commune d'Olivet (45)



Périmètre patrimoine mondial de l'UNESCO - Centre Val de Loire

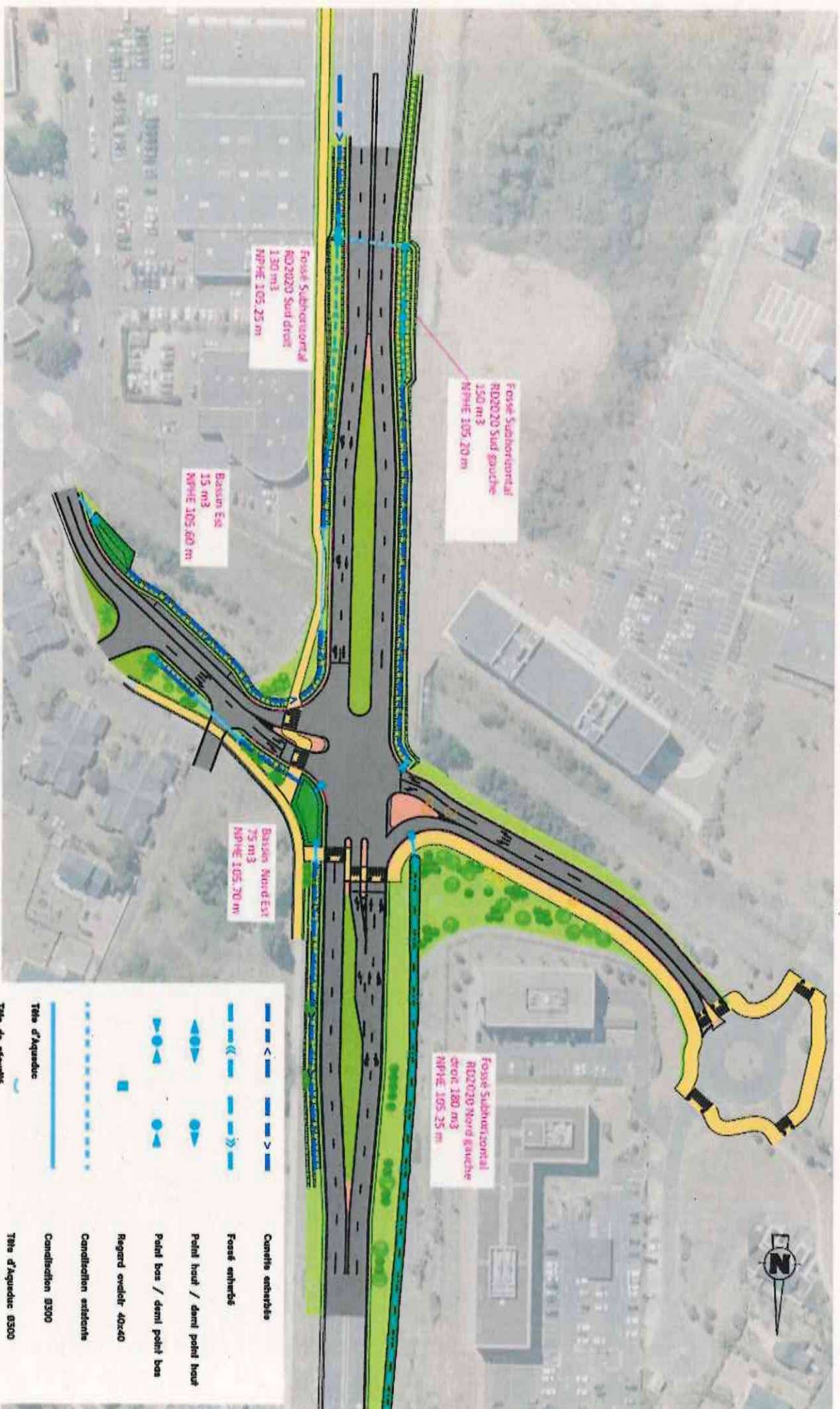
- Patrimoine mondial UNESCO
- Zone tampon patrimoine Mondial UNESCO
- Emprise projet
- communes
- Google Satellite



Carrefour du Lany  
Commune d'Olivet (45)



# Annexe supplémentaire – Principes de gestion des eaux pluviales du projet





## CORINE Land Cover

Carrefour du Lany  
Commune d'Olivet (45)

- Emprise projet
- Corine Land Cover
- Tissue urbain discontinu
- Zones industrielles ou commerciales et installations publiques
- Réseaux routier et ferroviaire et espaces associés
- Systèmes culturels et parcelles complexes
- Forêts
- Google Satellite



SCE

Auteur : MORGAN  
Alger (SCE)

Date : 07/03/2024  
Carte de l'annexe 2

Sources : IGN BD TOPO 2024

A


15000  
Format A4

0 25 50 m









**SCe**  
Aménagement  
& environnement