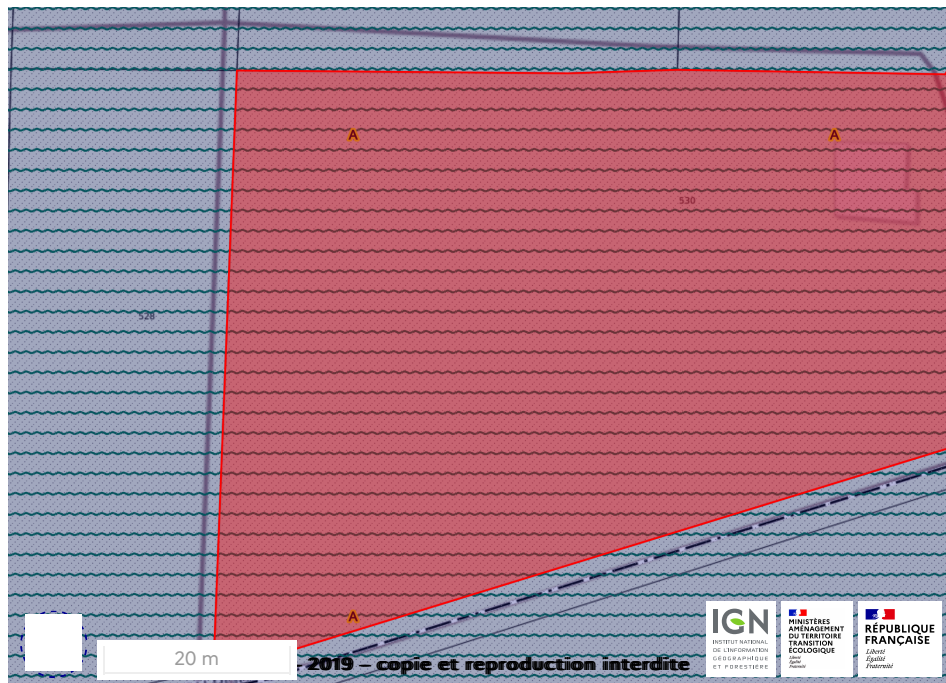


## FICHE DÉTAILLÉE DE LA PARCELLE




### Références cadastrales

**Département : 45**  
**Commune : La Ferté-Saint-Aubin**  
**Code Insee : 45146**  
**Section : AD**  
**Feuille : 1**  
**Numéro de parcelle : 0530**  
**Contenance : 17661 m<sup>2</sup>**

## Légende


### VUE DÉTAILLÉE DES DOCUMENTS D'URBANISME

#### Zonage(s)

-  Parcelle classée A ; A : Zone correspondent aux secteurs de la commune exploités ou les paysages ouverts de clairières, tranchant avec le caractère forestier des zones naturelles

### La parcelle est soumise aux dispositions suivantes



#### Secteurs soumis à d'autres dispositions particulières

-  Limitations de la constructibilité pour des raisons environnementales, de risques, d'intérêt général  
Aléa retrait gonflement des argiles : Aléa faible

#### Périmètres d'informations

-  Zone d'assainissement collectif/non collectif,

### SERVITUDE D'UTILITÉ PUBLIQUE

-  Servitude relative à la maîtrise de l'urbanisation autour des canalisations de transport de gaz naturel ou assimilé, d'hydrocarbures et de produits chimiques et de certaines canalisations de distribution de gaz (I1) >
-  Servitude relative à l'établissement des canalisations de transport de gaz naturel ou assimilé, d'hydrocarbures et de produits chimiques (I3) >

### SCHEMA DE COHERENCE TERRITORIALE

-  SCOT DES PORTES DE SOLOGNE

eaux usées/eaux pluviales, schéma de réseaux eau et assainissement, systèmes d'élimination des déchets  
Zone relevant de l'assainissement non collectif  
(Individuel)

---



Autre périmètre, secteur, plan, document, site,  
projet, espace  
Gestion des espaces forestières

---

**NB : Cette fiche a un caractère informatif et ne peut pas être considérée comme un document opposable**

**Certaines SUP dites "protégées" n'apparaissent pas en fiche détaillée à la parcelle. Pour plus d'informations, consultez la FAQ**