




Annexe 4 :  
environnement proche  
nord de la zone.  
26/04/25






Voie communale : La grande  
plaine




Annexe 4 : Paysage lointain  
Photo prise depuis le nord  
de la zone.  
26/04/2025





Annexe 5 :  
Schéma de la  
plantation.





Annexe 6 :  
photographie aérienne  
07/09/2023



Échelle 1 : 5 000

0 100 m