


Coordonnées GPS : 47.342476, 0.156095

Surface totale à défricher (+ export et débroussaillage) : $\approx 3300\text{ m}^2$
Dont, surface totale à terrasser : $\approx 1400\text{ m}^2$

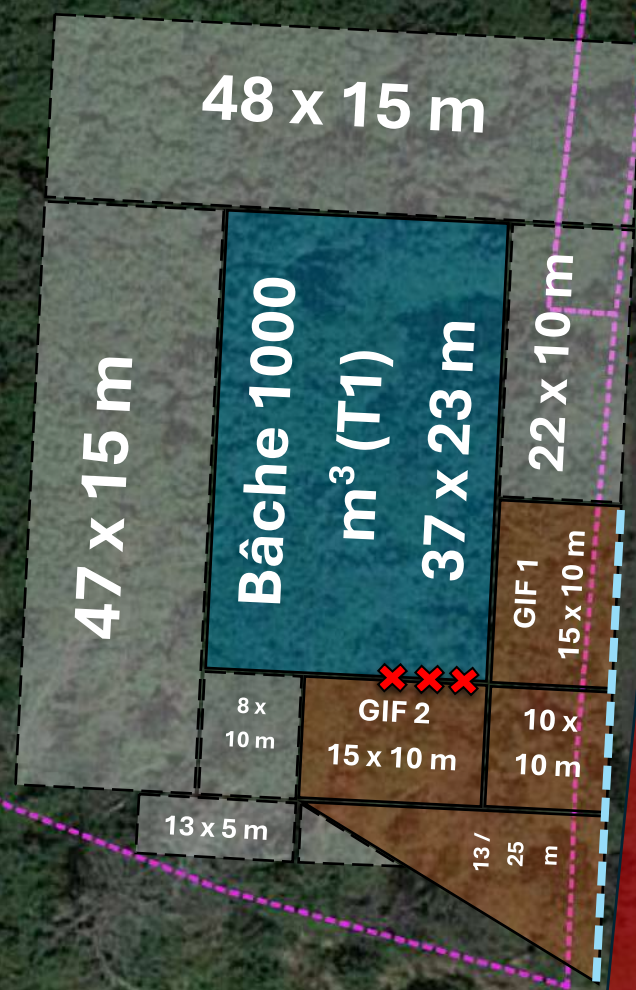
-  Défrichage / débroussaillage
-  Défrichage / débroussaillage
+ terrassement réservoir
-  Défrichage / débroussaillage
+ terrassement véhicule

SITE 1 - BOURGUEIL

Parcelles communales de Bourgueil :
A 0664 (+ bande A 0608)

Vers D155 (La Breille-
les-Pins, Courléon)

Vers Paris Buton
(Bourgueil, Saint-
Nicolas-de-Bourgueil)



Route de Courléon

-  Vannes
-  Busage



SITE 2 - CONTINVOIR



Coordonnées GPS : 47.355986, 0.274029

Surface totale à débroussailler (ou défricher) : $\approx 1900 \text{ m}^2$

Dont, surface totale à terrasser : $\approx 1500 \text{ m}^2$

Défrichage / débroussaillage

Défrichage / débroussaillage
+ terrassement réservoir

Défrichage / débroussaillage
+ terrassement véhicule

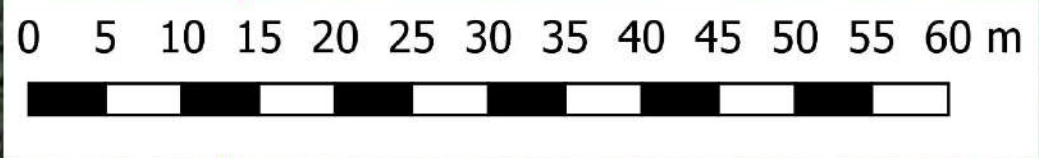
XXX

Vannes

Busage

△

Panneau routier



XXX Vannes
— Talus

SITE 3 - GIZEUX

— Défrichage / débroussaillage
— Défrichage / débroussaillage + terrassement réservoir
— Défrichage / débroussaillage + terrassement véhicule

Coordonnées GPS : 47.416454, 0.188803

Surface totale à débroussailler (ou défricher) : $\approx 2900\text{ m}^2$
Dont, surface totale à terrasser : $\approx 1300\text{ m}^2$

