

Annexe 4

Photographies datées de la zone d'implantation avec localisation cartographique des prises de vue


a.

Projet



b.

Projet



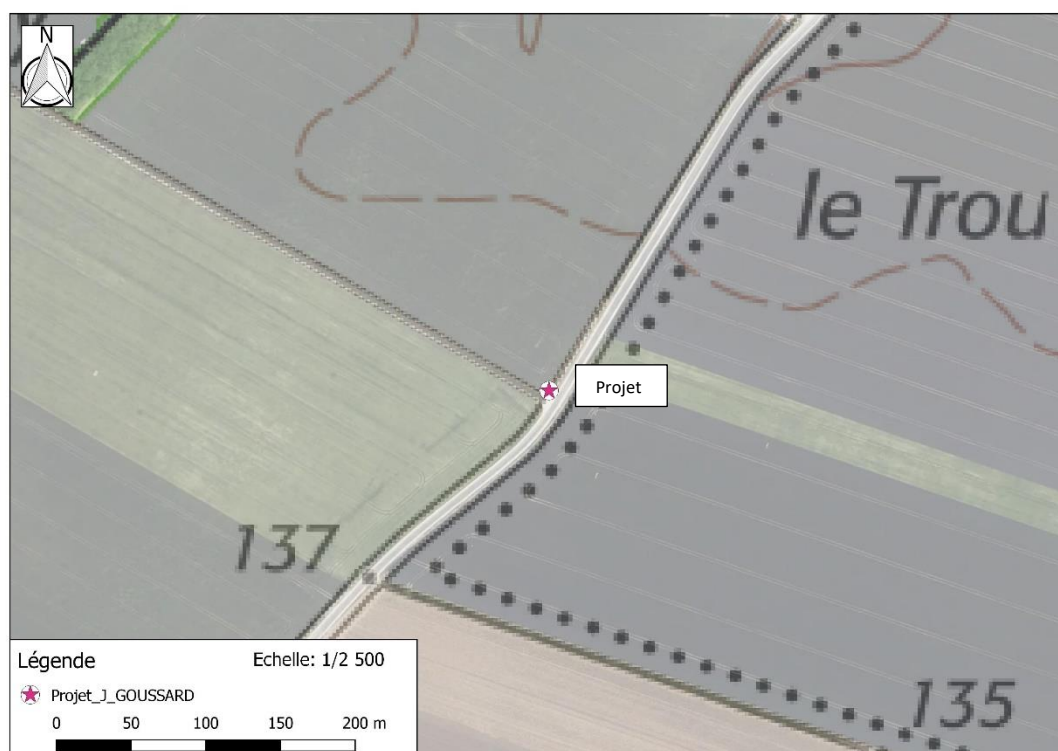
Photographie du 16 Juin 2025 (a et b) permettant de situer le projet dans son paysage lointain, prise par la Chambre d'agriculture du Loiret



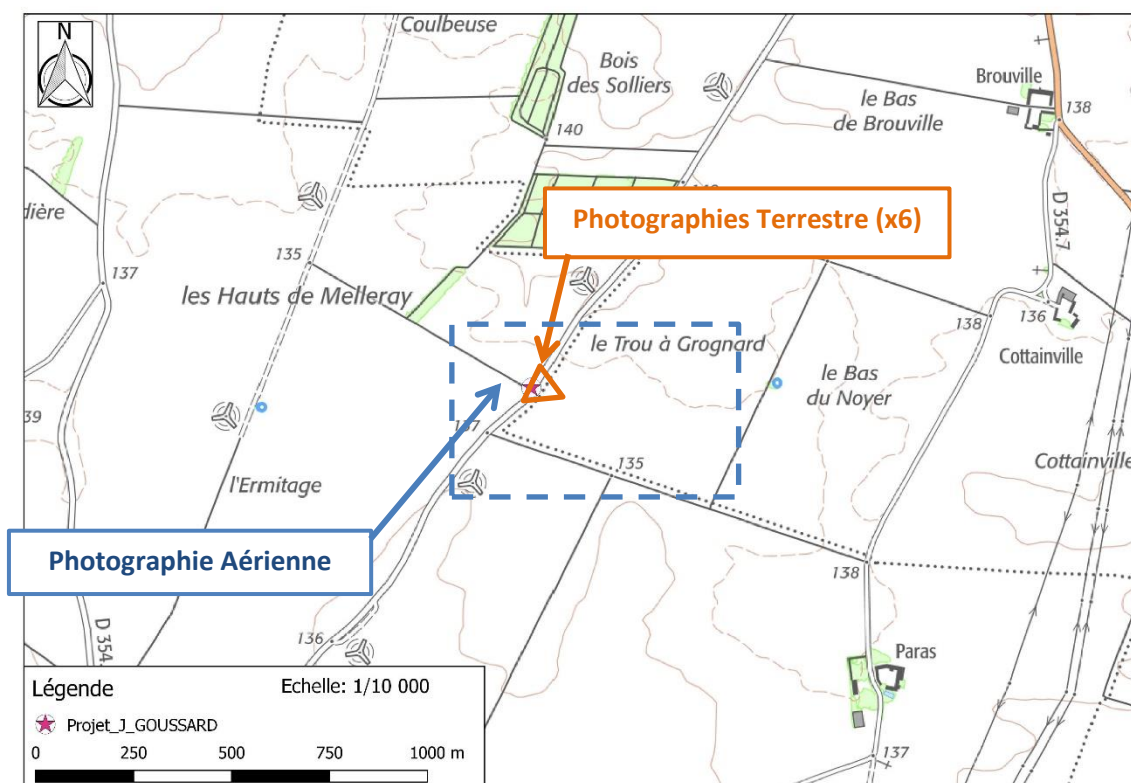
Photographies du 16/06/2025 permettant de situer le projet dans son paysage lointain, prise par la Chambre d'agriculture du Loiret



Photographies du 16/06/2025 permettant de situer le projet dans son paysage lointain, prise par la Chambre d'agriculture du Loiret



Photographie aérienne extraite de la BDORTHO IGN de 2015 permettant de situer le projet (en rose) dans son environnement proche



Fond de carte permettant de situer les photographies du site du projet (en rose) dans son environnement