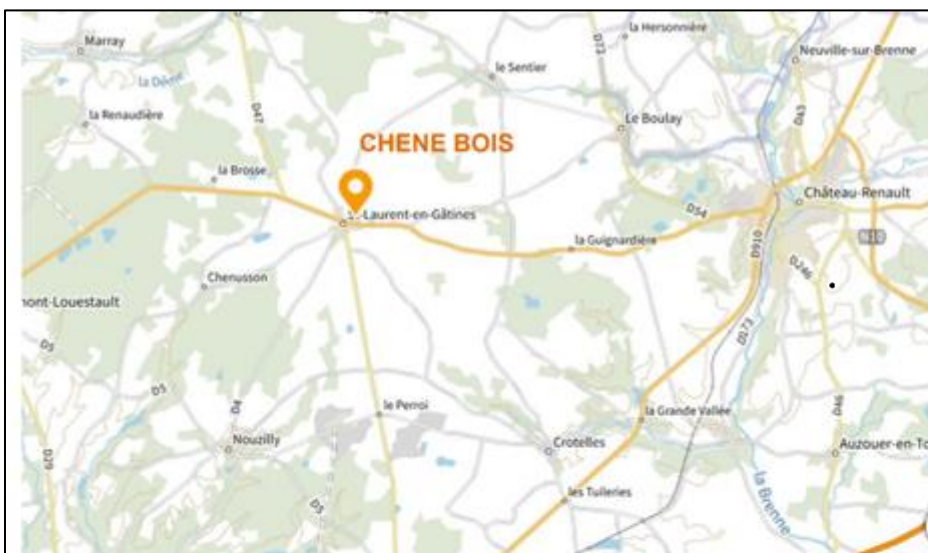


**Annexe n°2 : Localisation du forage d'eau BSS004LZLE sur le site industriel-**  
**Chêne Bois Saint – Laurent – en - Gâtines**



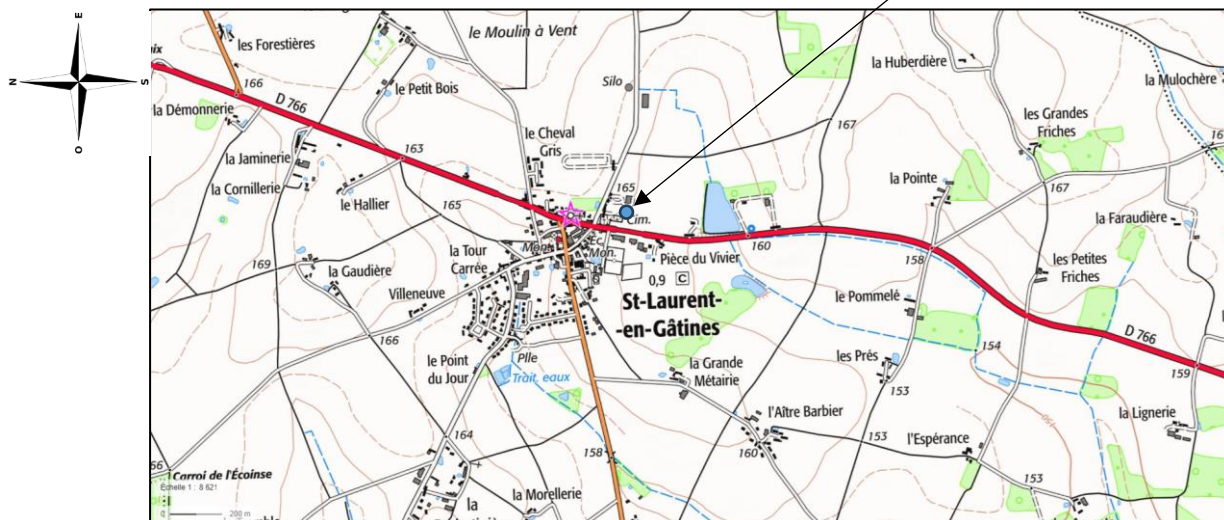
*Situation géographique du site*

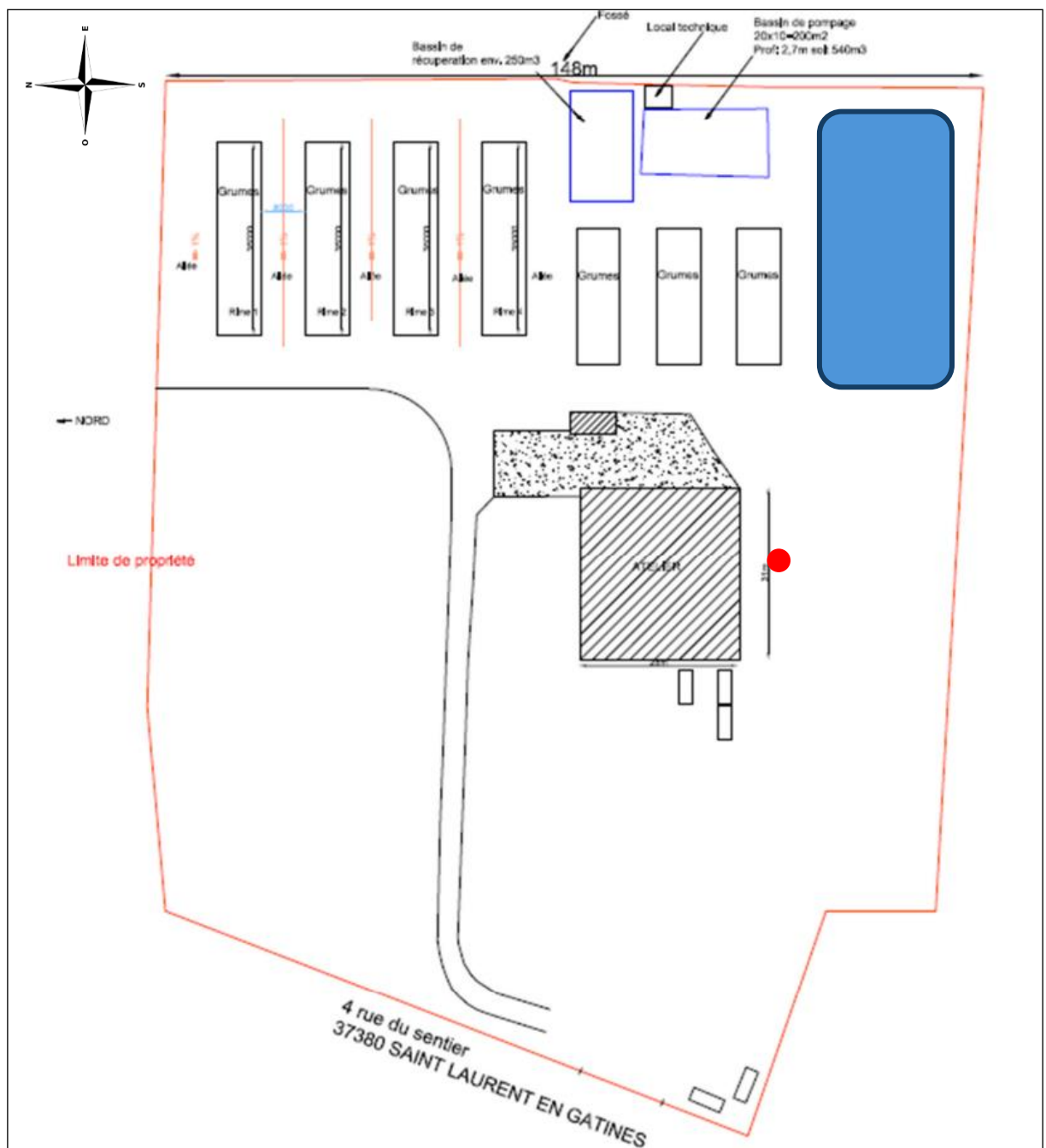


*Vue satellite du site*

Plan de situation  
(source : site Géoportail)

Forage BSS004LZLE





- Implantation du forage BSS004LZLE sur la parcelle cadastrale AB 47

<p>Département : INDRE ET LOIRE</p> <p>Commune : SAINT LAURENT EN GATINES</p>	<p>DIRECTION GÉNÉRALE DES FINANCES PUBLIQUES</p> <p>-----</p> <p>EXTRAIT DU PLAN CADASTRAL</p> <p>-----</p>	<p>Le plan visualisé sur cet extrait est géré par le centre des impôts foncier suivant : SDIF TOURS 40, rue Edouard Vaillant 37060 37060 TOURS CEDEX 9 tél. 02 47 21 71 67 -fax ptgc.indre-et-loire@dgfip.finances.gouv.fr</p>
<p>Section : AB Feuille : 000 AB 01</p> <p>Échelle d'origine : 1/1000 Échelle d'édition : 1/2000</p> <p>Date d'édition : 05/01/2025 (fuseau horaire de Paris)</p> <p>Coordonnées en projection : RGF93CC47 ©2022 Direction Générale des Finances Publiques</p>	<p>0 20m 40m 60m 80m 100m</p>	<p>Cet extrait de plan vous est délivré par :</p> <p>cadastre.gouv.fr</p>



Implantation du forage d'eau **BSS004LZLE**